

Тугуро-Чумиканский муниципальный
район Хабаровского края



ПАСПОРТ

**ТЕРРИТОРИАЛЬНОЙ
ИЗБИРАТЕЛЬНОЙ КОМИССИИ
ТУГУРО-ЧУМИКАНСКОГО РАЙОНА**

(2015-2020 гг.)

ГЕРАЛЬДИЧЕСКИЕ СИМВОЛЫ ТУГУРО-ЧУМИКАНСКОГО РАЙОНА

Геральдическим Советом при президенте Российской Федерации зарегистрирован официальный герб Тугуро-Чумиканского муниципального образования, утвержденное свидетельство № 4709 от 20.02.2009 года и флаг Тугуро-Чумиканского муниципального образования, утвержденное свидетельство № 4710 от 20.02.2009 года.

Флаг Тугуро-Чумиканского района разработан на основе герба, который языком символов и аллегорий отражает характерные особенности самобытной своеобразной культуры коренного народа, особенности развития района, его богатство.

Два оленя на флаге района: дикий и домашний (с одетой уздечкой) символизируют прошлое, настоящее и будущее района. Большую часть населения составляют коренные жители - эвенки оленеводы.

Зеленый цвет - символ природы, здоровья, молодости, жизненной энергии отражает территорию района большей частью, покрытую тайгой.

Желтый щит аллегорически говорит о богатых недрах района, в том числе и золоте.

Желтый цвет (золото) - символ богатства, стабильности, процветания, интеллекта и уважения. Стрела символизирует распространенную здесь охоту на пушного зверя. Направление стрелы аллегорически показывает на географическое расположение Тугуро-Чумиканского района на северо-востоке Хабаровского края.

Красный цвет - символ труда, силы, мужества, красоты.

Голубая полоса с рыбами отражает развитое рыболовство и расположение района на побережье Охотского моря.

Шесть рыб также образно указывают на шесть населенных пунктов, входящих в состав района.

Белый цвет (серебро) - символ чистоты, совершенства, мира и взаимопонимания, бескрайних северных просторов и снега.

Голубой цвет - символ чести, благородства, духовности, возвышенных устремлений, бескрайних водных просторов.

КРАТКАЯ ХАРАКТЕРИСТИКА

Тугуро-Чумиканский муниципальный район создан 04 января 1926 года. Район отнесен к местностям, приравненным к районам Крайнего Севера, расположен в северной части Хабаровского края. Площадь территории составляет 96,1 тыс. кв. км., что составляет 12 % территории Хабаровского края. Плотность населения составляет 0,02 человека на 1 кв.км.

В районе проживает 1972 человека, в том числе 1549 человек из числа коренных малочисленных народов севера или 78,54 % от общего населения - эвенки, нанайцы, негидальцы, нивхи, удэгейцы, ульчи. Представители народностей Севера проживают во всех селах района.

На территории района зарегистрированы и осуществляют деятельность 10 родовых общин коренных малочисленных народов Севера: «Куни», «Челярин», «Н*ЭКА», «Эльга», «ТОКИ», «УДА», «Кутын», «Тугур», «Орон», «БОРЭЙ», которые занимаются рыболовством и переработкой рыбы, охотой, оленеводством, заготовкой и вывозкой древесины, производством пиломатериалов.

В состав муниципального района входят 5 сельских поселений. В районе 6 сельских населенных пунктов и 3 населенных пункта находящихся на межселенной территории.

Основные отрасли экономики Тугуро-Чумиканского муниципального района – добыча золота, рыбы, заготовка дров, охотничье хозяйство.

Тугуро-Чумиканский район выделяется крупнейшими в Хабаровском крае минерально – сырьевыми ресурсами. Здесь выявлены месторождения и проявления железных и марганцевых руд, апатито – титанового сырья (Джугджурский и Баладекский рудные районы), фосфоритов, цветных металлов (молибден, олово, ртуть), золото, камнесамоцветного сырья, минеральных вод.

Территория района неоднородна, занимает юго-западную часть Хабаровского Приохотья с его многочисленными полуостровами и островами, расположен в бассейне рек Уда и Тугур, омывается водами Охотского моря, береговая линия которого изрезана многочисленными заливами.

В состав района входят Шантарские острова - архипелаг из 15 островов. Поверхность района представлена сложным сочетанием разнообразных форм рельефа, господствующее положение занимают горы. Цепи гольцовых хребтов чередуются с обширными заболоченными низменностями, по которым протекают крупные и малые реки. Обширные низменные мари района заняты большим количеством озер. Господство гор и марей создают большие трудности для обеспечения транспортной доступности района и связи с другими регионами Хабаровского края, а внутри района – между населенными пунктами. Максимальные отметки высот гор превышают 1000 метров над

уровнем моря на севере, 1500 метров – на западе, 2300 метров на центральном участке южной границы.

Климат района носит ярко выраженный муссонный характер. Господствующие ветры западного и юго-западного направления в период с октября по февраль, в остальной период преобладают ветра северо-восточного и восточного направления. На формирование климата оказывает влияние холодное Охотское море, а также сложный рельеф. Летом Охотское море несет охлаждение, зимой - смягчает климат на прибрежной полосе.

Район отнесен ко второй зоне природной дискомфортности (неблагоприятной) с наличием локальных зон очень неблагоприятных для проживания населения.

Отрицательными факторами, влияющими на социально-экономическое развитие района так же являются: неблагоприятные природно-климатические условия, географическая отдалённость от краевого центра, неразвитость транспортных систем и короткий навигационный период, слабо развитая социальная инфраструктура, высокая себестоимость электрической и тепловой энергии, нехватка квалифицированных кадров.

На территории района расположено:

№ п/п	Показатель	Количество
1.	Жилые дома, всего	436
	в том числе:	
	- благоустроенные	-
	- частично благоустроенные	36
	- дома частного сектора	400
	- общежития	-
2.	Медицинские учреждения, всего	1
	В том числе:	
	- больницы	1
	- госпитали	
	- поликлиники	1
3.	Учебные заведения, всего	4
	В том числе:	
	- высшие учебные заведения	-
	- средние специальные учебные заведения	-
	- профессиональные	-
	- школы	4
4.	Воинские части	-
5.	СИЗО	-

География деятельности

Административно-территориальная система Тугуро-Чумиканского района включает в себя 5 сельских поселений: «Село Чумикан», «Село Алгазея», «Село Удское», «Село Тугур», «Село Тором».

В Тугуро-Чумиканском районе проживает 1972 человека.

Организуя и проводя выборы на территории Тугуро-Чумиканского района, комиссия руководит деятельностью и осуществляет методическую, организационно-техническую помощь 7 участковым избирательным комиссиям.

Границы избирательных участков определены постановлением главы муниципального района от 10.01.2013 г. № 03 «Об образовании избирательных участков».



Территориальная избирательная комиссия Тугуро-Чумиканского района расположена по адресу:

682560, Хабаровский край, Тугуро-Чумиканский район, с.Чумикан, пер.Советский, д.3, кабинет 12.

Телефон: (42143)-91-272, факс: (42143)-91-345

Список избирательных участков:



Описание границ избирательных округов по состоянию на 01.07.2016 года

Избирательный округ № 1

В состав округа входят:

территория сельского поселения «Село Тугур» (УИК № 703),

сельского поселения «Село Тором» (УИК № 704),

улицы села Чумикан: Лесная, Комсомольская, Школьная, метеостанция «Большой Шантар» (УИК № 705).

Центр - с.Чумикан.

Количество избирателей – 564.

Избирательный округ № 2

В состав округа входят улицы села Чумикан:

Октябрьская, Советская, Таранца, 40 лет Победы, Союзная, Северная, Приморская, Шестакова, переулки Хабаровова, Молодёжный, Юбилейный, Советский, Шестакова (УИК № 706).

Центр - с.Чумикан.

Количество избирателей – 643.

Избирательный округ № 3

В состав округа входят:

территория сельского поселения «Село Удское» (УИК № 709),

сельского поселения «Село Алгазея» (УИК № 708),

село Неран сельского поселения «Село Чумикан» (УИК № 707).

Центр - с.Удское.

Количество избирателей – 459.

Состав территориальной избирательной комиссии

Комиссия сформирована постановлением Избирательной комиссии Хабаровского края от 8 декабря 2015 года № 164/1325-6 на период полномочий 2015-2020 гг.

Всего назначено членов комиссии с правом решающего голоса - 7, в том числе:

- от политических партий – 3;
- иных общественных объединений - 0;
- представительных органов местного самоуправления - 0;
- собрания избирателей - 3;
- территориальной избирательной комиссии предыдущего состава - 1;

По состоянию на 01.07.2016 года комиссия работает в следующем составе:

Председатель Смирнова

Надежда Михайловна

1975 года рождения, образование высшее профессиональное (юриспруденция), управляющий делами, администрация Тугуро-Чумиканского муниципального района, муниципальный служащий, предложена для назначения территориальной комиссией предыдущего состава, назначена в состав 8.12.2015 года.



Заместитель председателя Кучина

Валентина Николаевна

1970 года рождения, образование среднее профессиональное, ведущий менеджер по обслуживанию УДО №113 Дальневосточного банка «Сбербанк России», предложена для назначения собранием избирателей по месту жительства, назначена в состав 8.12.2015 года.



**Секретарь
Кашицына**

Татьяна Викторовна

1973 года рождения, образование высшее, заместитель главы администрации Тугуро-Чумиканского муниципального района, муниципальный служащий, предложена для назначения собранием избирателей по месту работы, назначена в состав 8.12.2015 года.



Члены комиссии:

Глазков

Сергей Дмитриевич

1982 года рождения, образование среднее, инженер по охране труда и административнохозяйственной части отдела образования администрации муниципального района, предложен для назначения собранием избирателей по месту жительства, назначена в состав 8.12.2015 года.



Сучкова

Светлана Ивановна

1977 года рождения, образование высшее, начальник отдела ЗАГС администрации Тугуро-Чумиканского муниципального района Хабаровского края, муниципальный служащий, предложена для назначения Хабаровским региональным отделением Всероссийской политической партии «Единая Россия», назначена в состав 8.12.2015 года.



Новгородова

Наталья Георгиевна

1964 года рождения, образование среднее, специалист по методике клубной работы МКУ «Межпоселенческий социально-культурный центр» Тугуро-Чумиканского муниципального района, предложена для назначения Хабаровским краевым отделением политической партии «КОММУНИСТИЧЕСКАЯ ПАРТИЯ РОССИЙСКОЙ ФЕДЕРАЦИИ», назначенf в состав 21.06.2016 года.



Кузьмина

Наталья Анатольевна

1990 года рождения, образование высшее, главный специалист отдела прямых продаж ООО Страховая компания «ВТБ Страхование», предложена для назначения Хабаровским региональным отделением Политической партии ЛДПР – Либерально-демократической партии России, назначена в состав 8.12.2015 года.




Обучение организаторов выборов

В соответствии с планом основных мероприятий территориальной избирательной комиссии Тугуро-Чумиканского района Хабаровского края в период подготовки выборов комиссия проводит семинары-совещания с членами участковых и окружных избирательных комиссий.

На семинарах-совещаниях подробно рассматриваются вопросы подачи и оформления документов на выдвижение кандидатов на должности глав и депутатов муниципальных образований, их регистрации. Рассматривается работа со списками избирателей, порядок проведения досрочного голосования и голосования вне помещения, выдачи открепительных удостоверений, голосования инвалидов и маломобильных граждан, досрочного голосования и порядок установления итогов избирательной кампании.

Также проводятся встречи с главами сельских поселений по вопросам ведения регистра учета избирателей и участников референдума на территории Тугуро-Чумиканского района.



Работа Комиссии со средствами массовой информации

О ходе подготовки и проведения избирательной кампании избирательные комиссии информируют население района через орган администрации Тугуро-Чумиканского муниципального района - газету «Советский Север».

Публикуются сообщения о времени и месте проведения голосования, о формировании избирательных комиссий, о составах и месте их размещения, календарный план по подготовке и проведению выборов, о территориях избирательных округов и участков, о регистрации кандидатов на должность, об отмене регистрации кандидатов, о порядке проведения голосования, о проведении досрочного голосования.

Итоги голосования по всем избирательным участкам района публикуются сводные таблицы, отражающие итоги голосования.

Все публикации выходят на страницах газеты в определенные законом сроки.



Досрочное голосование на метеостанции Бурукан

Организация работы Комиссии с политическими партиями

В Тугуро-Чумиканском муниципальном районе зарегистрированы отделения двух политических партий: «Единая Россия» и КПРФ.

Комиссии проводят встречи с представителями партий, где даются рекомендации о подаче необходимых документов по выдвижению кандидатур на должность, а также выдвижению кандидатур представителей партий в избирательные комиссии.



Вылет на метеостанцию Джана

Досрочное голосование

При подготовке к проведению выборов территориальная избирательная комиссия направляет письма руководителям организаций о предоставлении списков граждан, работающих в отдаленных участках вахтовым методом. В соответствии с представленными данными территориальная комиссия составляет план полетов по досрочному голосованию, тем самым предоставляя гражданам возможность реализовать свое конституционное право на волеизъявление.



Доставка выборной документации в с. Тором



Досрочное голосование на о. Большой Шантар





Молодежь и выборы



В целях повышения правовой культуры учащихся общеобразовательных учреждений района, изучения учащимися избирательного законодательства и в соответствии с планом избирательной комиссии Хабаровского края основных мероприятий по повышению профессиональной подготовки организаторов выборов и правовому обучению избирателей Хабаровского края в период избирательных компаний на территории Тугуро-Чумиканского муниципального района с учащимися 9-11 классов средней общеобразовательной школы с. Чумикан проводится деловая игра «Выборы». В ходе игры школьники, достигшие возраста 14 лет, знакомятся с ходом проведения избирательной кампании, принимают активное участие в школьном голосовании. Следует отметить, что результаты школьного голосования предвещают итоги выборов в Тугуро-Чумиканском районе.

Среди учащихся совместно с преподавателями средней школы с. Чумикан проводится конкурс агитационных листовок, лучшие из которых становятся призывом участия в выборах, множатся и размещаются в общественных местах.

Членами территориальной избирательной комиссии совместно с администрацией муниципального района подготавливается и проводится встреча главы муниципального района с впервые голосующими гражданами, целью которой является повышение электоральной активности молодежи, формирование ее жизненной позиции.



Деловая игра «Выборы» в средней школе с. Чумикан



Вручение подарка на участке с. Чумикан впервые голосующему избирателю